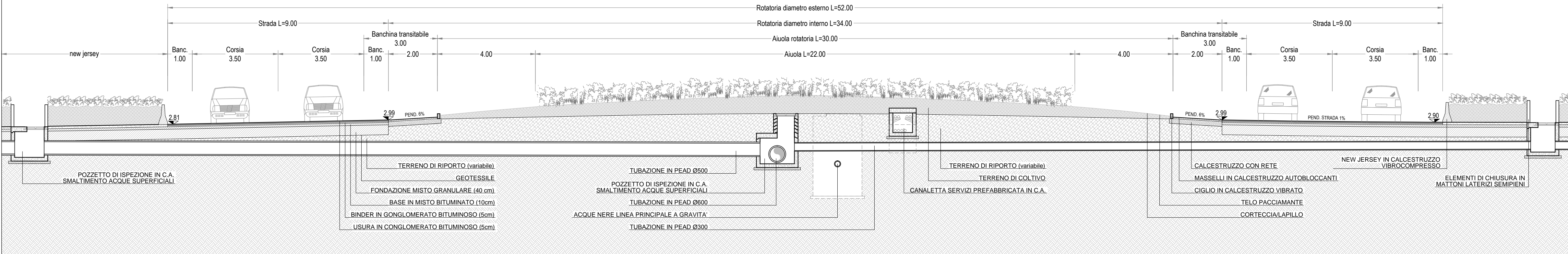


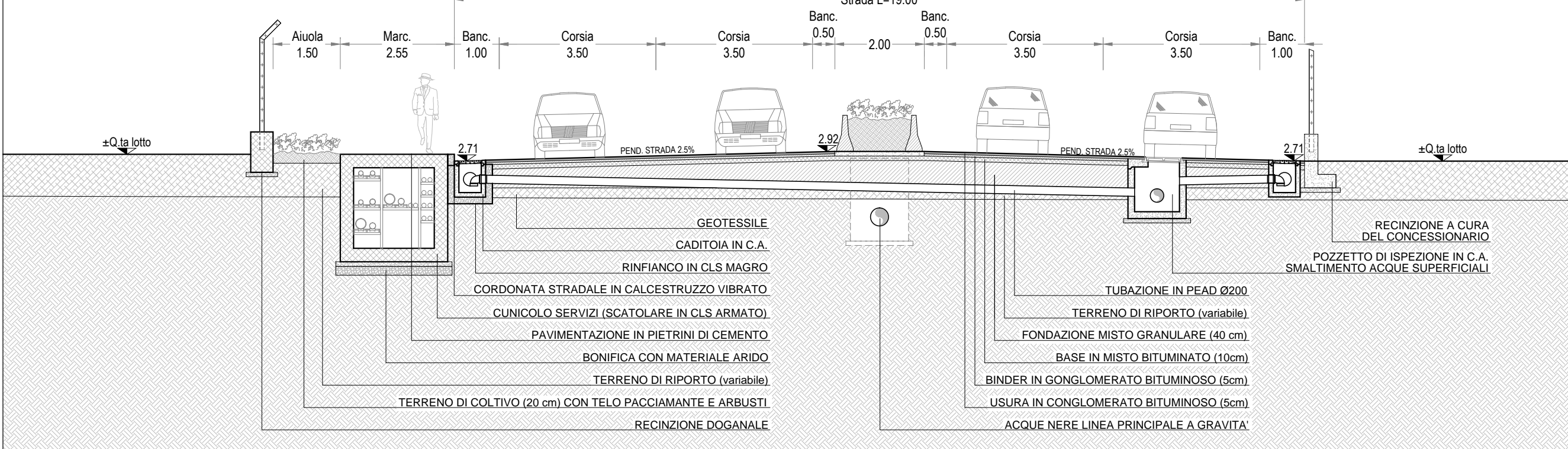
SEZIONE LONGITUDINALE - TRATTO DALLA SEZ. 20A ALLA 24A

Scala 1:100



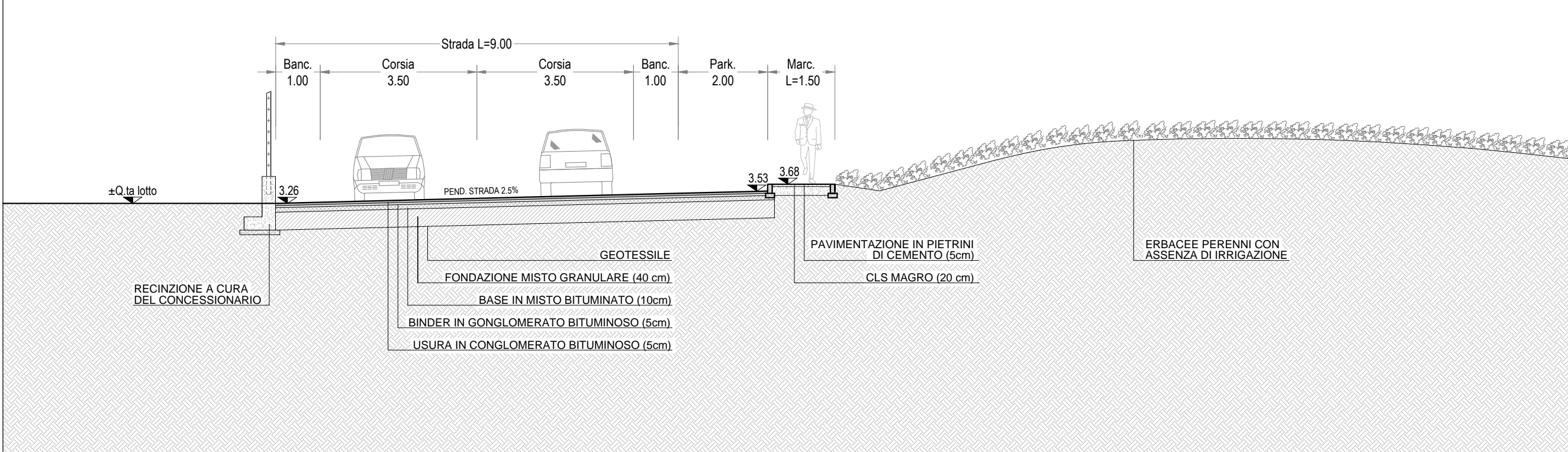
SEZIONE TRASVERSALE TIPO A-A (SEZ. 24A)

Scala 1:100



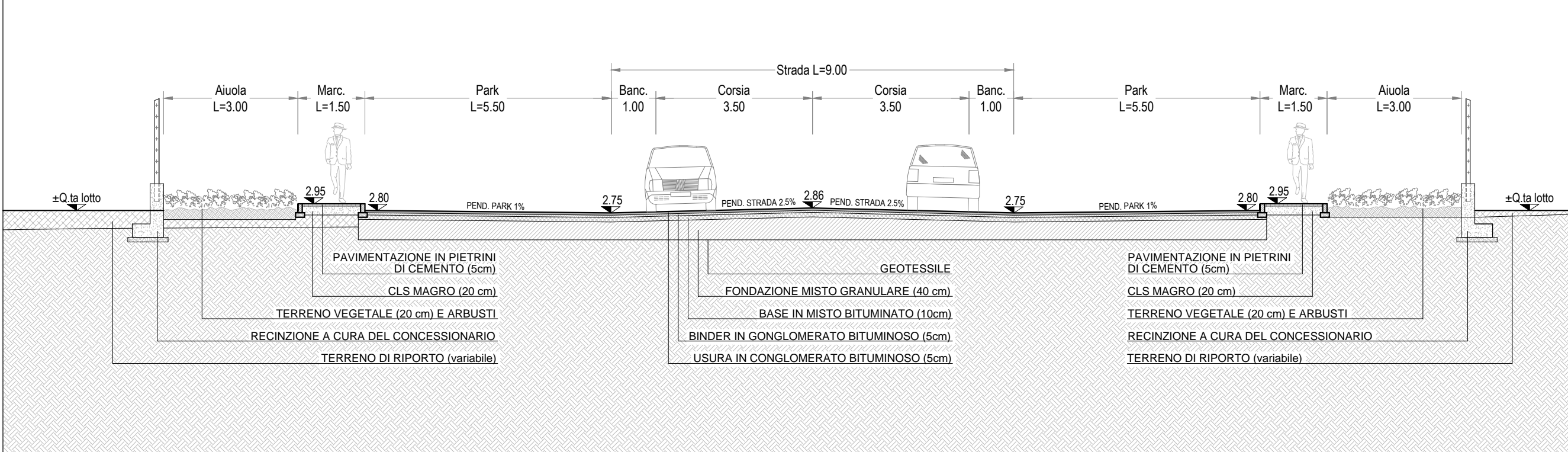
SEZIONE TRASVERSALE TIPO B-B (SEZ. 16B)

Scala 1:100



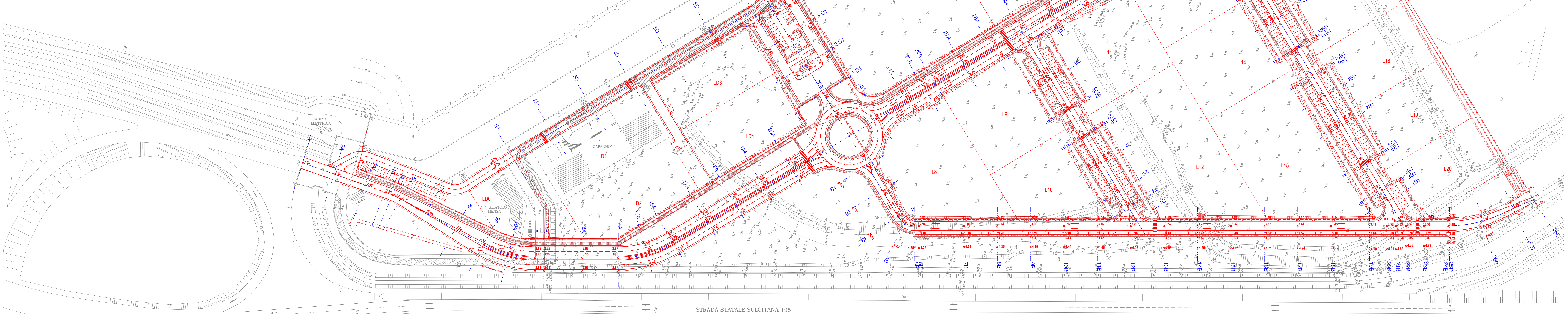
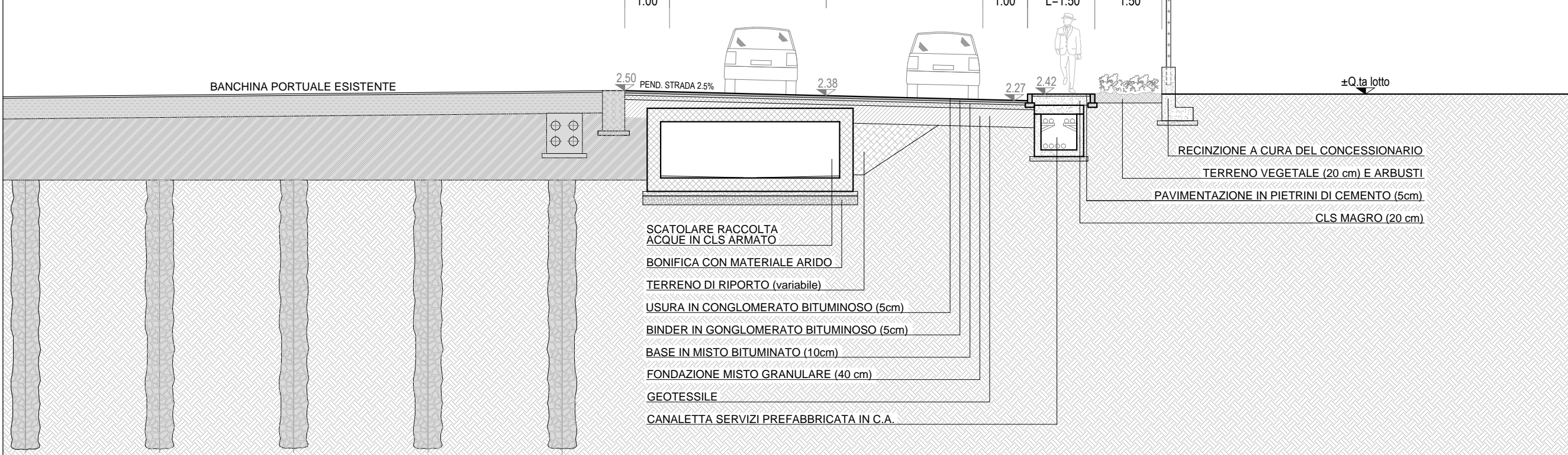
SEZIONE TRASVERSALE TIPO C-C (SEZ. 9C)

Scala 1:100



SEZIONE STRADALE TIPO D-D (21D)

Scala 1:100



STRADA STATALE SULCITANA 195



PORTO DI CAGLIARI

PIANO REGOLATORE PORTUALE

(parere favorevole del Consiglio Superiore dei LL.PP. con voto n.43 della seduta del del 04/08/2010 e approvazione della Regione Sardegna con deliberazione n.32/78 del 15/09/2010 e n.18/13 del 20/05/2014)

Elaborato:
T.3

Oggetto:
Viabilità stradale

PIANO ATTUATIVO

- sottozone G1W e G2W -

AdSP del Mare di Sardegna

Il Presidente
Prof. Massimo DEIANA
Il Segretario Generale
Avv. Natale DITEL

L'Ufficio Tecnico
Dott. Ing. Sergio MURGIA
Dott. Ing. Alessandro BOGGIO
Dott. Ing. Alessandra MANNAI

Data:
LUGLIO 2021

Scala:
1:1.000 / 1:100